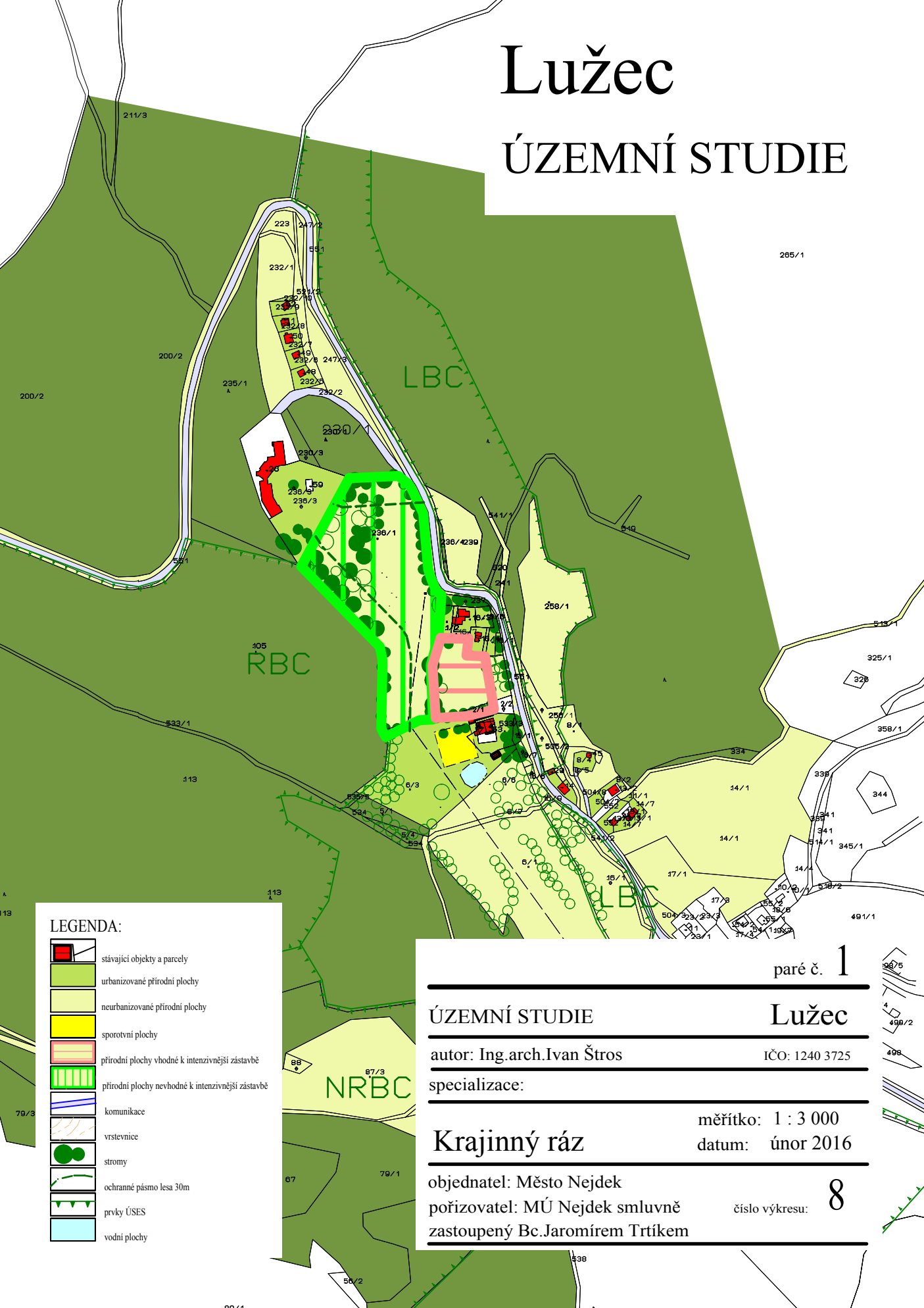














Lužec

ÚZEMNÍ STUDIE



LEGENDA:

-  stávající objekty a parcely
-  urbanizované přírodní plochy
-  neurbanizované přírodní plochy
-  sportovní plochy
-  přírodní plochy vhodné k intenzivnější zástavbě
-  přírodní plochy nevhodné k intenzivnější zástavbě
-  komunikace
-  vrstevnice
-  stromy
-  ochranné pásmo lesa 30m
-  prvky ÚSES
-  vodní plochy

paré č. 1

ÚZEMNÍ STUDIE

Lužec

autor: Ing.arch.Ivan Štros

IČO: 1240 3725

specializace:

Krajinný ráz

měřítko: 1 : 3 000

datum: únor 2016

objednatel: Město Nejdek

pořizovatel: MÚ Nejdek smluvně

číslo výkresu: 8

zastoupený Bc.Jaromírem Trtíkem