
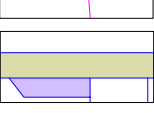

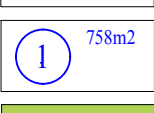


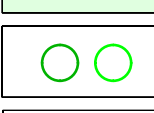




# Územní studie Nejdek - ZN 05

## Legenda:

-  hranice parcel
-  komunikace, odstavná stání, vjezdy
-  objekty RD
-  čísla a rozlohy pozemků
-  plochy bydlení
-  veřejná zeleň
-  stromy stav, návrh
-  stanoviště konrejnerů
-  veřejné prostranství, hřiště, společenské plochy, pěší komunikace

paré č. 1

Územní studie **Nejdek - ZN 05**

projektant: Ing. arch. Ivan Štros IČO: 1240 3725

specializace:

Urbanistický návrh měřítko: 1 : 1 000  
datum: červenec 2022

objednatel: Město Nejdek

pořizovatel: MU Nejdek smluvně zastoupený Bc. Jaromírem Trtíkem číslo výkresu: 1

