










Územní studie Nejdek - ZN 05

Legenda:

-  hranice parcel
-  zklidněná zóna, odstavňá stání, vjezdy
-  regulační kóty
-  regulační čáry
-  čísla a rozlohy pozemků
-  ochranné pásmo veřejné infrastruktury
-  stanoviště kontejnerů
-  dopravní kóty
-  pěší komunikace, veřejná prostranství, hřiště

paré č. **1**

Územní studie **Nejdek - ZN 05**

projektant: Ing.arch.Ivan Štros IČO: 1240 3725

specializace:

Regulační výkres měřítko: 1 : 1 000

objednatel: Město Nejdek datum: červenec 2022

pořizovatel: MU Nejdek smluvně zastoupený Bc.Jaromírem Trtíkem číslo výkresu: **2**

